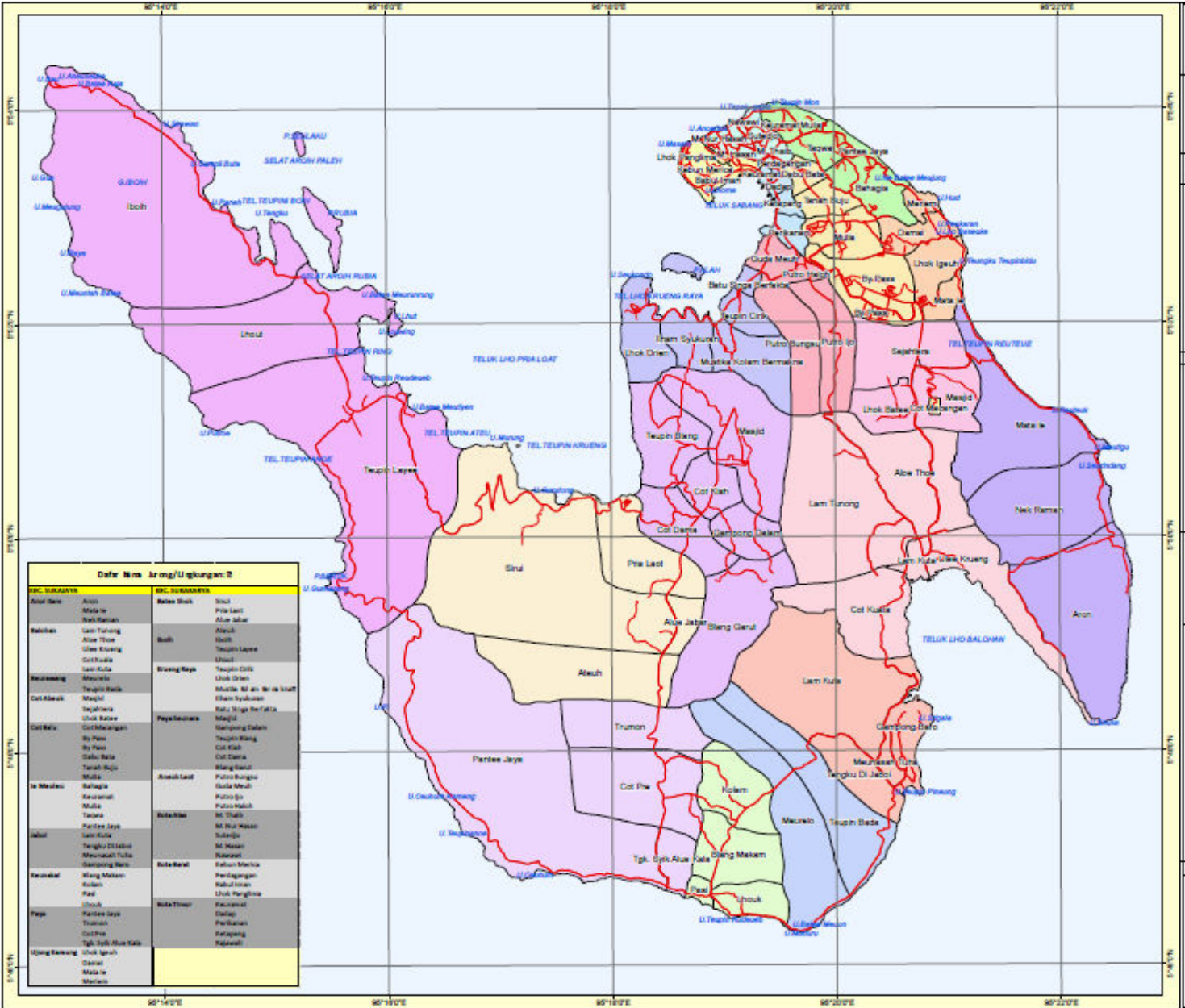

Daftar Nama Jorong/Urgkungan: 2

KEC. SUKAJAYA		KEC. SUKAMAKMUR	
Aceh Barat	Aron	Balohan	Sinul
	Mata Ie		Pria Laot
	Nek Raman		Alue Jabat
Balohan	Lam Tunong	Ateuh	Ateuh
	Alue Thoe		Teupin Layeu
	Ulee Krueng	Krueng Raya	Lhuok
	Cot Kuala		Teupin Cirik
	Lam Kuta		Lhok Orien
Keuneubang	Meurelo		Mustika Kolam Bermakna
Cot Abeuk	Masjid		Iman Syukuran
	Sejahtera		Batu Singa Berfakta
	Lhok Batee	Paya Seunara	Masjid
Cot Bala	Cot Mabangan		Gampong Dalam
	By Pass		Teupin Biang
	By Pass		Cot Kiah
	Gebu Baru		Cot Dama
	Tanah Suju		Blang Geurut
Ie Meulee	Bahagia	Aneuk Laut	Putro Bungsu
	Keuramat		Gude Meuh
	Mulia		Putro Ijo
	Teupa		Putro Haloh
	Pantee Jaya	Kota Alas	M. Thaib
Jabat	Lam Kuta		M. Nur Hasan
	Tengku Di Jabat		Suterjo
	Meuzasah Tuha		M. Hasan
	Gampong Baro		Nasrawi
Keunekat	Blang Makam	Kota Barat	Kebun Merica
	Kolam		Pendagangan
	Pasi		Kabul Inan
	Uhuk		Lhok Panglima
Paya	Pantee Jaya	Kota Timur	Keuramat
	Trumon		Dadap
	Cot Pria		Perkanan
	Tgk. Syik Alue Kala		Ketapang
Ujung Karang	Lhok Igeuh		Kajewali
	Daerah		
	Mata Ie		
	Meriem		

DINAS KESEHATAN KOTA SABANG
PROP. NANGGROE ACEH DARUSSALAM

N
W E
S

0 0,5 1 2 3 4
Kilometer

Sistem Proyeksi : ..... Universal Transverse Mercator
Darum : ..... WGS 84
Sistem Grid : ..... Grid UTM

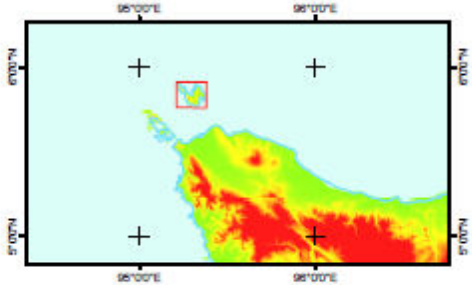

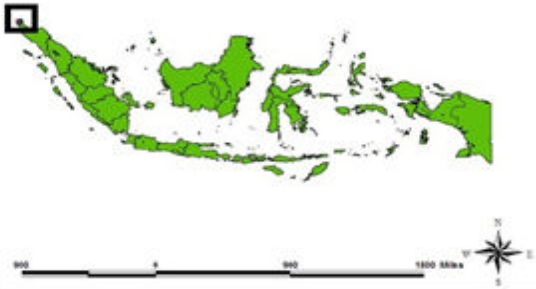

SOURCE:
1. BAPPEDA SABANG: Administrative map
2. Field Survey November 2010